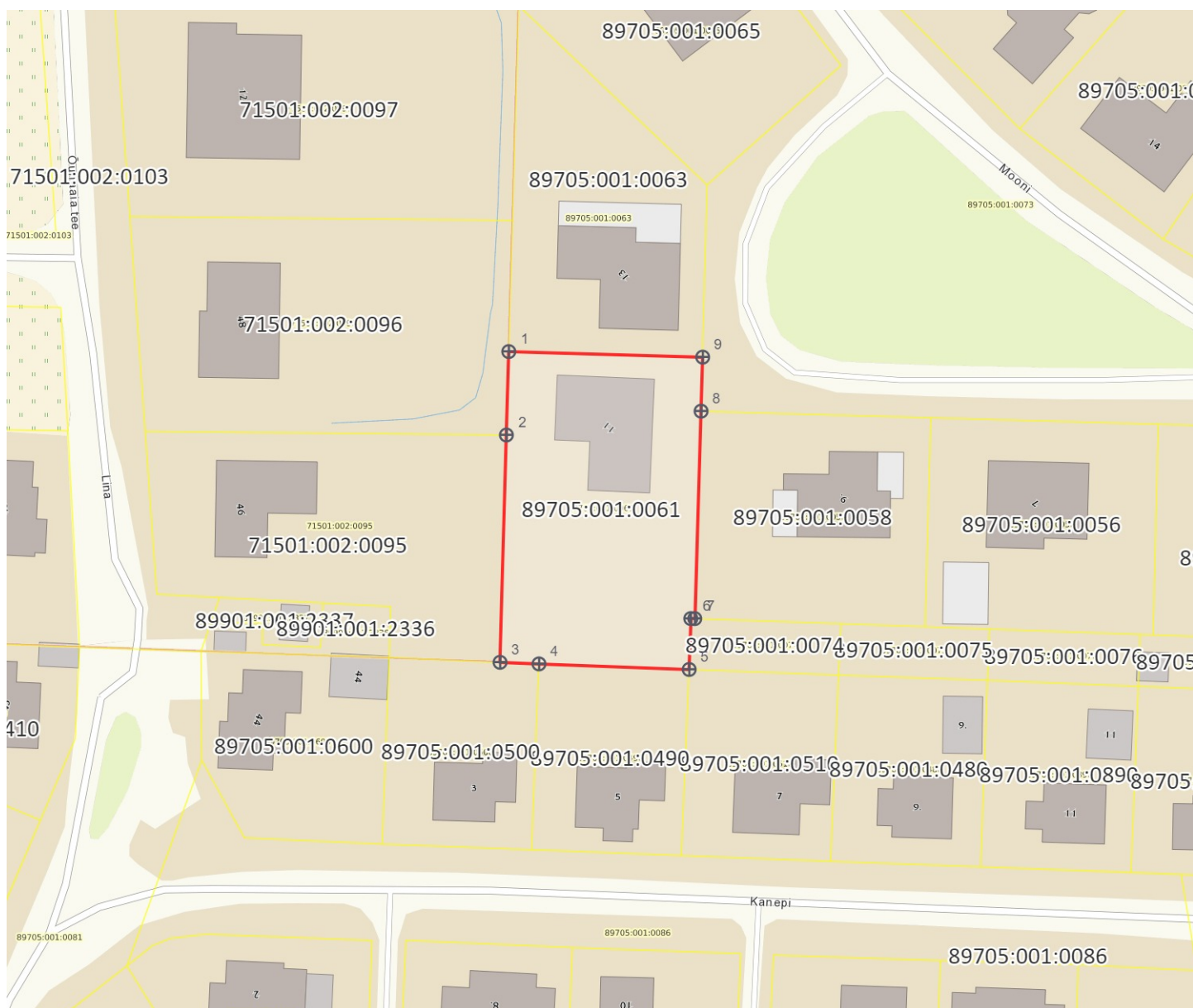


Maatüki 89705:001:0061 andmete väljavõte

Katastritunnus:	89705:001:0061
Address:	Viljandi maakond, Viljandi linn, Viljandi linn, Mooni tn 11
Katastriüksuse pindala:	1545 m ²
Sihtotstarve:	Elamumaa 100%
Katastriüksus moodustatud:	18.06.2008
Maksustamishind:	2970 €

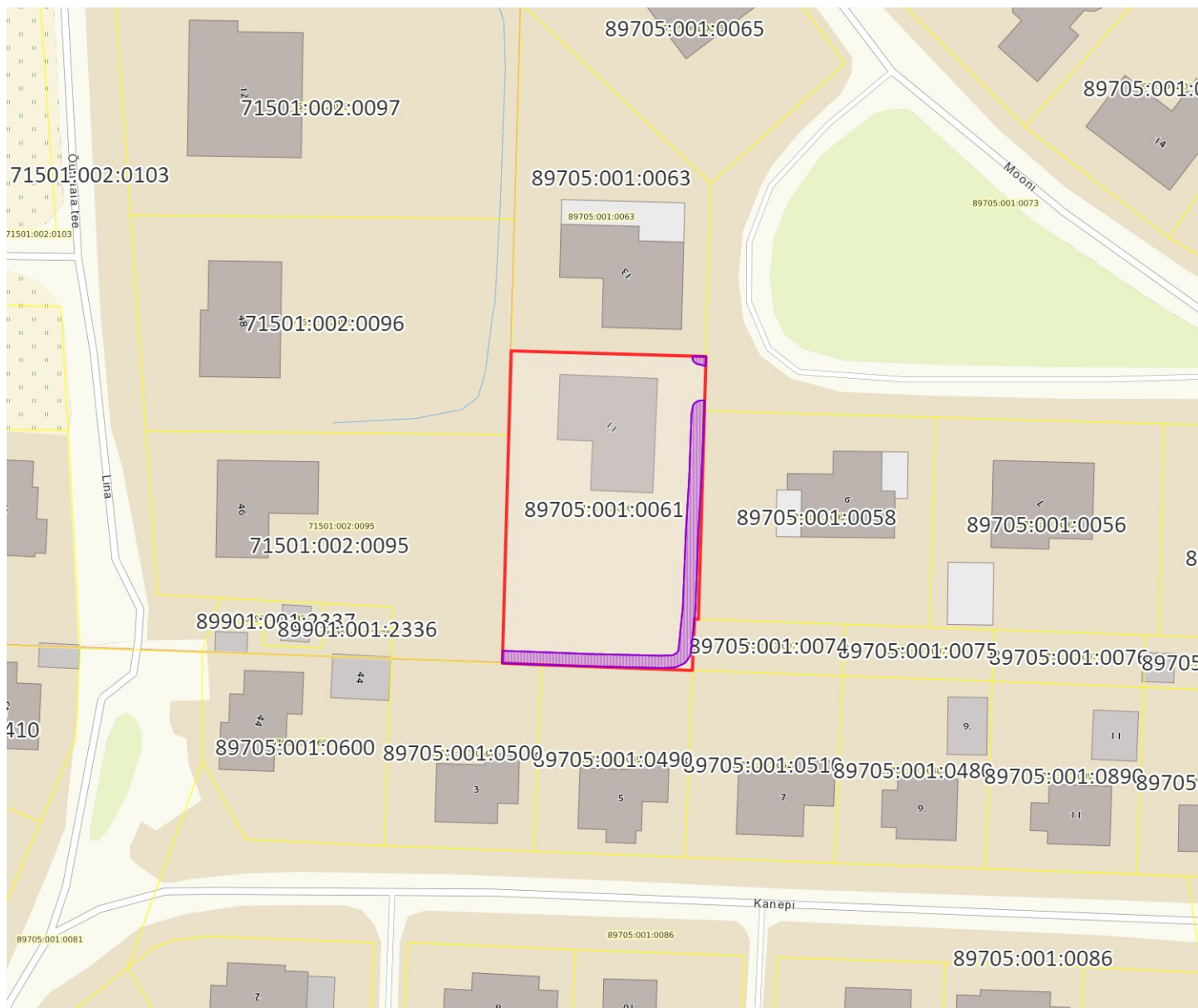
Piiride asukoht kaardil




Mõõtkava: 1:1000
X = 6472061.715 Y = 594026.765

Piiripunkti jnr	Moodustamise aeg	Piir	Moodustamise viis	Piiripunkti liik	Koordinaadid	Maamõõtja/moodustaja
1	01.05.2008	välis	mõõdistatud, L-EST katastripidaja lisatud	metalltoru	x: 6472087.16 y: 594011.96	AS Viljandi EKE Projekt
2	01.05.2008	välis	mõõdistatud, L-EST katastripidaja lisatud	metalltoru	x: 6472073.83 y: 594011.59	AS Viljandi EKE Projekt
3	01.05.2008	välis	mõõdistatud, L-EST mõõdistustoimiku punktist tuletatud	piirikivi	x: 6472037.42 y: 594010.54	AS Viljandi EKE Projekt
4	01.05.2008	välis	mõõdistatud, L-EST katastripidaja lisatud	metallvai	x: 6472037.12 y: 594016.77	AS Viljandi EKE Projekt
5	01.05.2008	välis	mõõdistatud, L-EST katastripidaja lisatud	aiaposti tsender	x: 6472036.27 y: 594040.86	AS Viljandi EKE Projekt
6	01.05.2008	välis	mõõdistatud, L-EST mõõdistustoimiku punktist tuletatud	metalltoru	x: 6472044.44 y: 594041.17	AS Viljandi EKE Projekt
7	01.05.2008	välis	mõõdistatud, L-EST mõõdistustoimiku punktist tuletatud	metalltoru	x: 6472044.4 y: 594041.82	AS Viljandi EKE Projekt
8	01.05.2008	välis	mõõdistatud, L-EST mõõdistustoimiku punktist tuletatud	metalltoru	x: 6472077.63 y: 594042.75	AS Viljandi EKE Projekt
9	01.05.2008	välis	mõõdistatud, L-EST mõõdistustoimiku punktist tuletatud	metalltoru	x: 6472086.28 y: 594042.99	AS Viljandi EKE Projekt

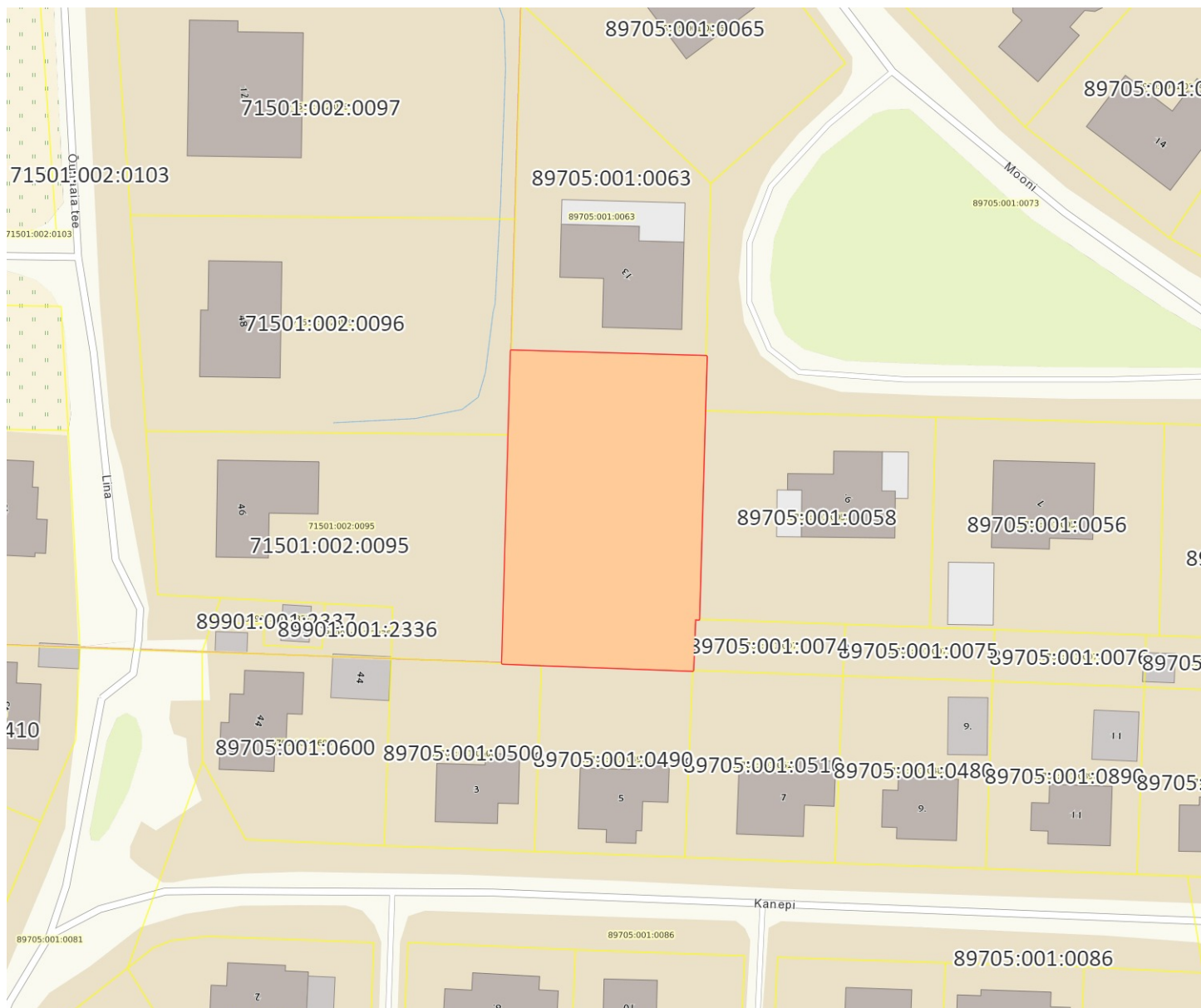
Kitsenduste asukoht kaardil



Möötkava: 1:1000
X = 6472061.715 Y = 594026.765

Legend	Kitsendustemõjuala nähtus	Pindala (m ²)	VID	Seotud
 elektripaigaldise kaitsevöönd	Elektripaigaldise kaitsevöönd	141.62	KKL4424136	Elektrimaakaabelliin

Kõlvikute asukoht kaardil



Mõõtkava: 1:1000
X = 6472061.715 Y = 594026.765

Legend	Kõlvik	Pindala (m²)
	Haritav maa	0
	Looduslik rohuma	0
	Metsamaa	0
	Õuema	1545
	Muu maa	0